## Legende Werkleitungen:

| | bestehend (Stand Februar 2024) | projektiert | aufheben |
|---|---|---|---|
| Wasser | | | |
| Wasser Grabenlos | | | |
| Schmutzabwasser | | | |
| Regenabwasser | | | |
| Mischabwasser | | | |
| Gas | | | |
| Fernwärme | | | |
| Elektrizität / Kabelblock | | | |
| Telefon / Kabelblock | | | |
| Kabelfernsehen | | | |
| Steuerkabel Wasser | | | |
| Steuerkabel Fernwärme | | | |

Symbole Werkleitungen:

Schieber, Anbohrschieber, Klappe, Hydrant, Entlüftung, Entleerung, Kandelaber

Werkspezifische Angaben (Wasserversorgung):

XXX.XX m ü.M. Wasserspiegel Reservoir XXX
ca. XXX m ü.M. Höhe Versorgungsgebiet XXX

## Legende Schraffuren:

- Gewässer offen / eingedolt
- Wald geschlossen / übrige Bestockte
- Grundwasserschutzzone S1 / S2 / S3
- Naturschutzgebiet
- Altlasten (KbS)

### Ausschnitt Tüfenbach 1:1000

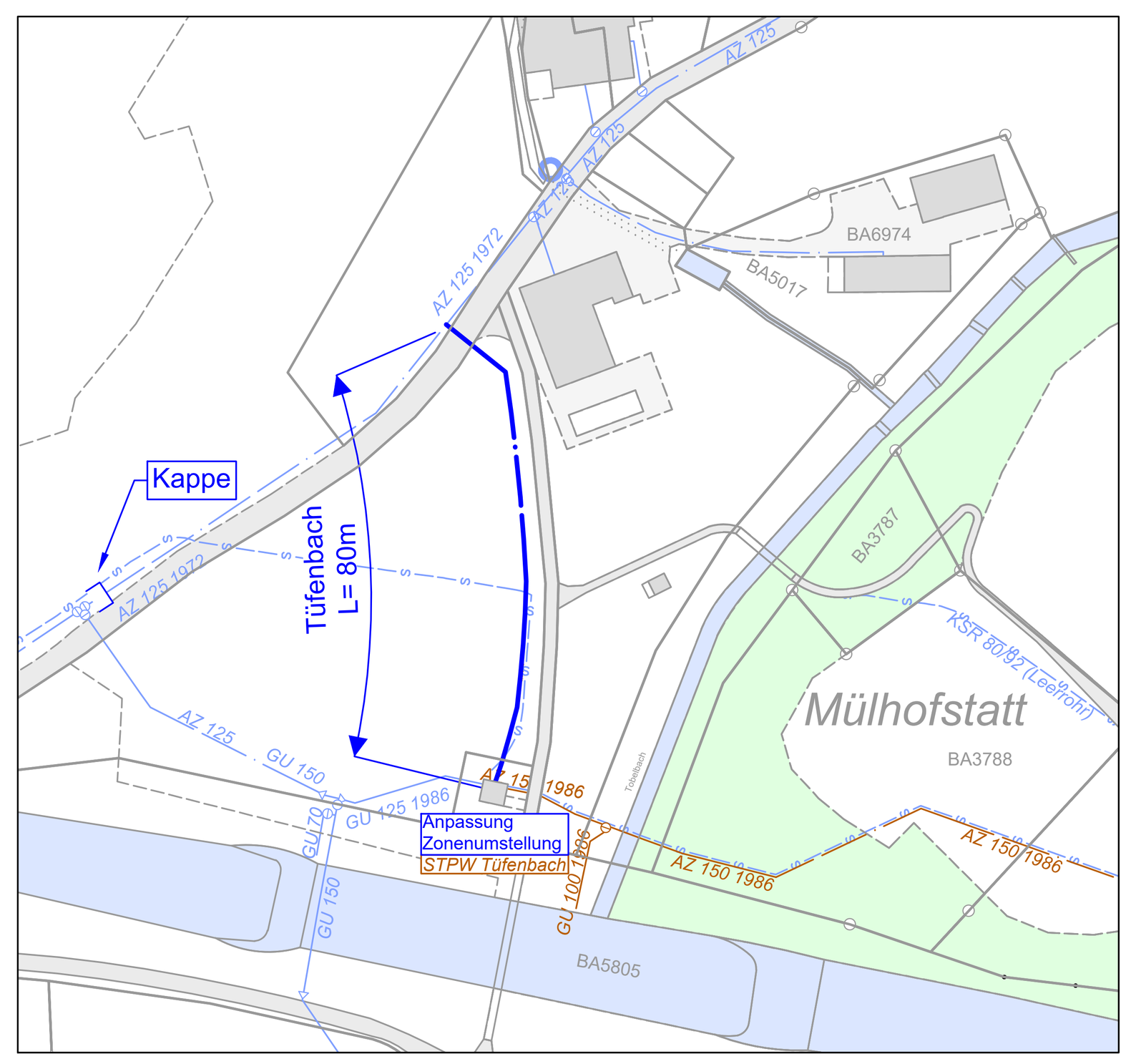


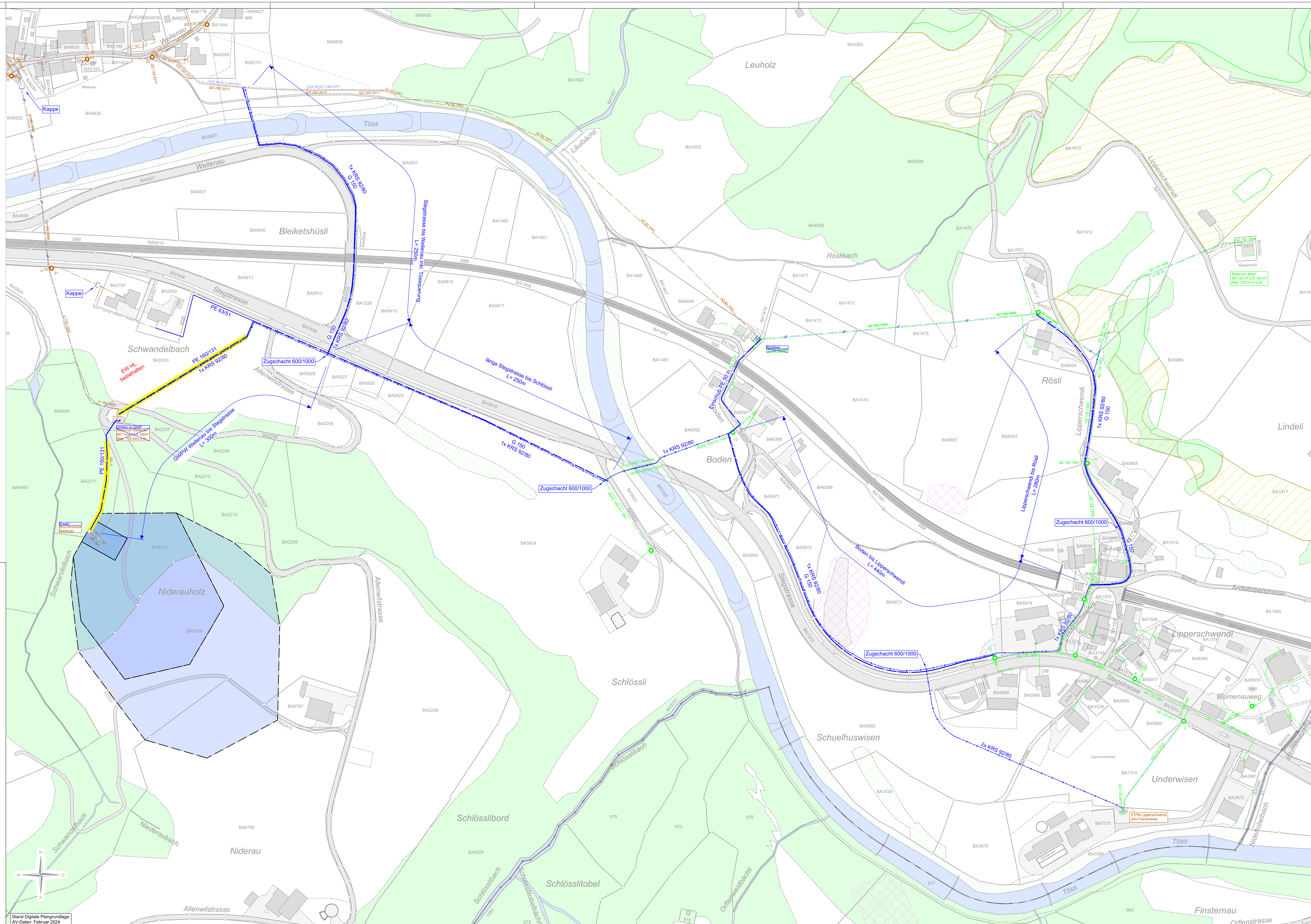


Stand Digitale Plangrundlage:
AV-Daten: Februar 2024

Gemeinde Bauma, Wasserversorgung

# Ausbau Wellenau - Boden - Lipperschwendi

Übersicht Kostenschätzung 1:1000

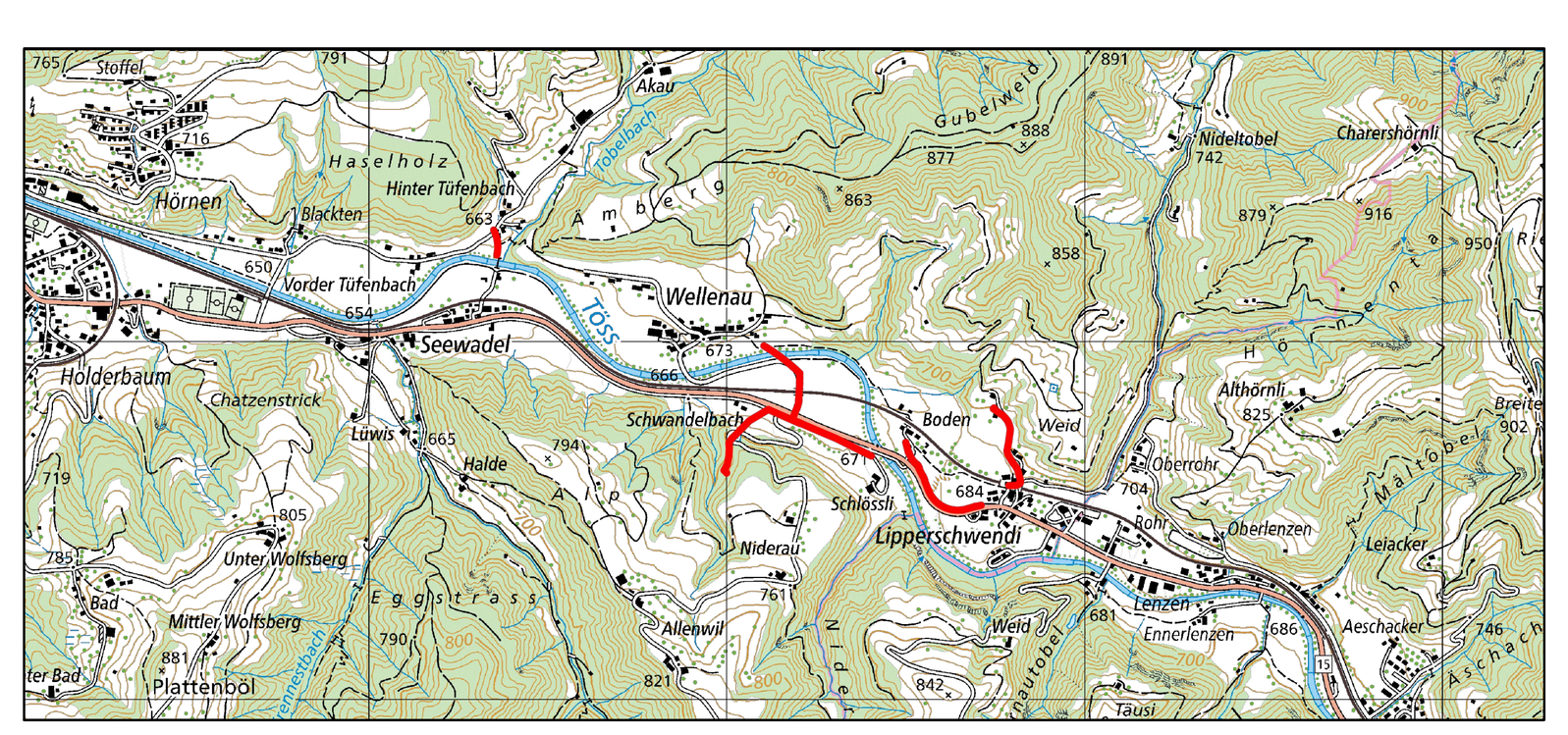

Vorprojekt

F+K

Frei + Krauer AG | Ingenieurbüro für Wasserversorgung und Tiefbau | frei-krauer.ch
Mythenstrasse 17 | 8640 Rapperswil | T 055 220 00 90 | ib@frei-krauer.ch
Zweigbüro Uznach | Im Zübli 1h | 8730 Uznach

| | | | | |
|---|---|---|---|---|
| Format: | 75 x 126 | Datum / Gez: | 02.09.2024 / RW | Plan-Nr.: 10119-111 |
| Kom.: | 10119 | Geprüft: | MS | |